



**КОМИТЕТ ИМУЩЕСТВЕННЫХ ОТНОШЕНИЙ  
АДМИНИСТРАЦИИ ПЕРМСКОГО МУНИЦИПАЛЬНОГО РАЙОНА**

**РАСПОРЯЖЕНИЕ**

08.09.2022

№ 3704

**О внесении изменений в распоряжение комитета имущественных отношений администрации Пермского муниципального района от 14.06.2022 № 2422 «Об установлении публичного сервитута на часть земельных участков»**

В соответствии с Федеральным законом от 25.10.2001 № 137-ФЗ «О введении в действие Земельного кодекса Российской Федерации», пп. 5.5.3 п. 5.5 разд. 5 Положения о комитете имущественных отношений администрации Пермского муниципального района, утвержденного решением Земского Собрания Пермского муниципального района Пермского края от 22.12.2016 № 178, на основании ходатайства открытого акционерного общества «Межрегиональная распределительная сетевая компания Урала» (ИНН 6671163413, ОГРН 1056604000970) (далее - ОАО «МРСК Урала») от 09.08.2022 № 7351:

1. Внести в распоряжение Комитета имущественных отношений администрации Пермского муниципального района от 14.06.2022 № 2422 «Об установлении публичного сервитута на часть земельных участков» следующее изменение:

1.1. Пункт 1 читать в новой редакции: «1. Установить в интересах ОАО «МРСК Урала» публичный сервитут общей площадью 13458 кв.м. на часть земельных участков:

- с кадастровым номером 59:32:0900001:12, расположенный по адресу: край Пермский, р-н Пермский;

- с кадастровым номером 59:32:0920001:584, расположенный по адресу: Пермский край, р-н Пермский, Лобановское с/п, д. Касимово, ул. Клубная, 58 "б";

- с кадастровым номером 59:32:0920001:402, расположенный по адресу: Пермский край, Пермский район, Лобановское с/п, д. Касимово, ул. Клубная, 60 "в";

- с кадастровым номером 59:32:0920001:590, расположенный по адресу:

Пермский край, Пермский район, Лобановское с/п, д. Касимово, ул. Клубная, 66 "а";

- с кадастровым номером 59:32:0920001:591, расположенный по адресу: Пермский край, Пермский район, Лобановское с/п, д. Касимово, ул. Клубная, 64 "а";

- с кадастровым номером 59:32:0920001:596, расположенный по адресу: Пермский край, Пермский район, с/п Лобановское, д. Касимово, ул. Клубная, д. 68;

- с кадастровым номером 59:32:0920001:99, расположенный по адресу: Пермский край, р-н Пермский, с/о Лобановский, д. Касимово, ул. Клубная, дом 66;

- с кадастровым номером 59:32:0920001:98, расположенный по адресу: Пермский край, Пермский р-н, Лобановское с/п, д. Касимово, ул. Клубная, д. 64;

- с кадастровым номером 59:32:0920001:96, расположенный по адресу: Пермский край, р-н Пермский, с/о Лобановский, д. Касимово, ул. Клубная, дом 60;

- с кадастровым номером 59:32:0920001:219, расположенный по адресу: край Пермский, р-н Пермский, с/п Лобановское, д. Касимово, ул. Клубная, дом 45;

- с кадастровым номером 59:32:0920001:55, расположенный по адресу: край Пермский, р-н Пермский, с/п Лобановское, д. Касимово, ул. Клубная, дом 45;

- с кадастровым номером 59:32:0920001:220, расположенный по адресу: край Пермский, р-н Пермский, с/п Лобановское, д. Касимово, ул. Клубная, дом 45;

- с кадастровым номером 59:32:0920001:211, расположенный по адресу: Пермский край, Пермский район, Лобановское с/п, д. Касимово, ул. Клубная, д. 70;

- с кадастровым номером 59:32:0920001:336, расположенный по адресу: Пермский край, Пермский район, д. Касимово;

- с кадастровым номером 59:32:0920001:105, расположенный по адресу: Пермский край, р-н Пермский, Лобановское с/п, д. Касимово, ул. Нагорная, д 6;

- с кадастровым номером 59:32:0920001:106, расположенный по адресу: край Пермский, р-н Пермский, с/пос. Лобановское, д. Касимово, ул. Нагорная, 8;

- с кадастровым номером 59:32:0920001:119, расположенный по адресу: Пермский край, р-н Пермский, с/п Лобановское, д. Касимово, ул. Нагорная, 14;

- с кадастровым номером 59:32:0920001:4, расположенный по адресу: край Пермский, р-н Пермский, с/пос. Лобановское, д. Касимово, ул. Нагорная, 12/1;

- с кадастровым номером 59:32:0920001:340, расположенный по адресу: край Пермский, р-н Пермский, с/п Лобановское, д. Касимово, ул. Нагорная, 22 "б";

- с кадастровым номером 59:32:0920001:364, расположенный по адресу: Пермский край, Пермский район, Лобановское с/п, д. Касимово, ул. Нагорная, 28 "а";

- с кадастровым номером 59:32:0920001:700, расположенный по адресу: Пермский край, Пермский район, с/п Лобановское, д. Касимово;

- с кадастровым номером 59:32:0920001:856, расположенный по адресу:

Пермский край, Пермский район, Лобановское с/п, д. Касимово, ул. Нагорная;  
- с кадастровым номером 59:32:0920001:143, расположенный по адресу: край Пермский, р-н Пермский, с/пос Лобановское, д. Касимово, ул. Нагорная, 46;  
- с кадастровым номером 59:32:0920001:606, расположенный по адресу: Пермский край, Пермский район, Лобановское с/п, д.Касимово, ул.Нагорная, д.44 "а";  
- с кадастровым номером 59:32:0920001:138, расположенный по адресу: Пермский край, Пермский район, Лобановское с/п, д.Касимово, ул.Нагорная, д.38;  
- с кадастровым номером 59:32:0920001:137, расположенный по адресу: Пермский край, р-н Пермский, с/о Лобановский, д. Касимово, ул. Нагорная, 36а;  
- с кадастровым номером 59:32:0920001:146, расположенный по адресу: Пермский край, р-н Пермский, с/о Лобановский, д. Касимово, ул. Нагорная, 48;  
- с кадастровым номером 59:32:0920001:707, расположенный по адресу: Пермский край, Пермский район, Лобановское с/п, д. Касимово, ул. Нагорная;  
- с кадастровым номером 59:32:0920001:158, расположенный по адресу: край Пермский, р-н Пермский, с/п Лобановское, д. Касимово, ул. Нагорная, 7;  
- с кадастровым номером 59:32:0920001:145, расположенный по адресу: Пермский край, Пермский район, Лобановское с/п, д.Касимово, ул.Нагорная, 50;  
- с кадастровым номером 59:32:0920001:157, расположенный по адресу: Пермский край, р-н Пермский, с/о Лобановский, д. Касимово, ул. Нагорная, дом 9;  
- с кадастровым номером 59:32:0920001:156, расположенный по адресу: Пермский край, Пермский район, Лобановское с/п, д.Касимово, ул.Нагорная, д.15;  
- с кадастровым номером 59:32:0920001:370, расположенный по адресу: край Пермский, р-н Пермский, с/п Лобановское, д. Касимово, ул. Набережная, 1;  
- с кадастровым номером 59:32:0920001:154, расположенный по адресу: Пермский край, р-н Пермский, с/п Лобановское, д. Касимово, ул. Нагорная, 15;  
- с кадастровым номером 59:32:0920001:150, расположенный по адресу: Пермский край, р-н Пермский;  
- с кадастровым номером 59:32:0920001:152, расположенный по адресу: Пермский край, р-н Пермский, с/п Лобановское, д. Касимово, ул. Нагорная, д. 19;  
- с кадастровым номером 59:32:0000000:7926, расположенный по адресу: Пермский край, Пермский район;  
- с кадастровым номером 59:32:0920001:165, расположенный по адресу: край Пермский, р-н Пермский, с/п Лобановское, д. Касимово;  
- с кадастровым номером 59:32:0920001:213, расположенный по адресу: Пермский край, р-н Пермский, с/п Лобановское, д. Касимово, ул. Нагорная, дом 1;  
- с кадастровым номером 59:32:0920001:233, расположенный по адресу: Пермский край, Пермский р-н, Лобановское с/п, д. Касимово, ул. Нагорная, д. 13;  
- с кадастровым номером 59:32:0000000:95, расположенный по адресу: Пермский край, Пермский район, Лобановское с/п, земли ПНИИСХ;

- с кадастровым номером 59:32:0920001:330, расположенный по адресу: Пермский край, Пермский р-н, Лобановское с/п, д. Касимово, ул. Садовый переулок, д. 4;

- с кадастровым номером 59:32:3960006:53, расположенный по адресу: край Пермский, р-н Пермский, с/п Лобановское, д. Касимово, ул. Садовый переулок, дом 7;

- с кадастровым номером 59:32:3960006:7243, расположенный по адресу: Пермский край, Пермский район, Лобановское с/п, д. Касимово, пер Садовый;

- с кадастровым номером 59:32:3960006:7373, расположенный по адресу: Пермский край, р-н Пермский, с.п. Лобановское, д. Касимово, ул. Садовый переулок, з/у 8.

Цель: Для размещения объекта электросетевого хозяйства «ВЛ 0,4 кВ ф.1 от ТП-66284».

Срок: 49 лет.».

1.2. Приложение к распоряжению № 2422 от 14.06.2022 изложить в новой редакции согласно приложения к настоящему распоряжению.

2. Настоящее распоряжение вступает в силу со дня его подписания.

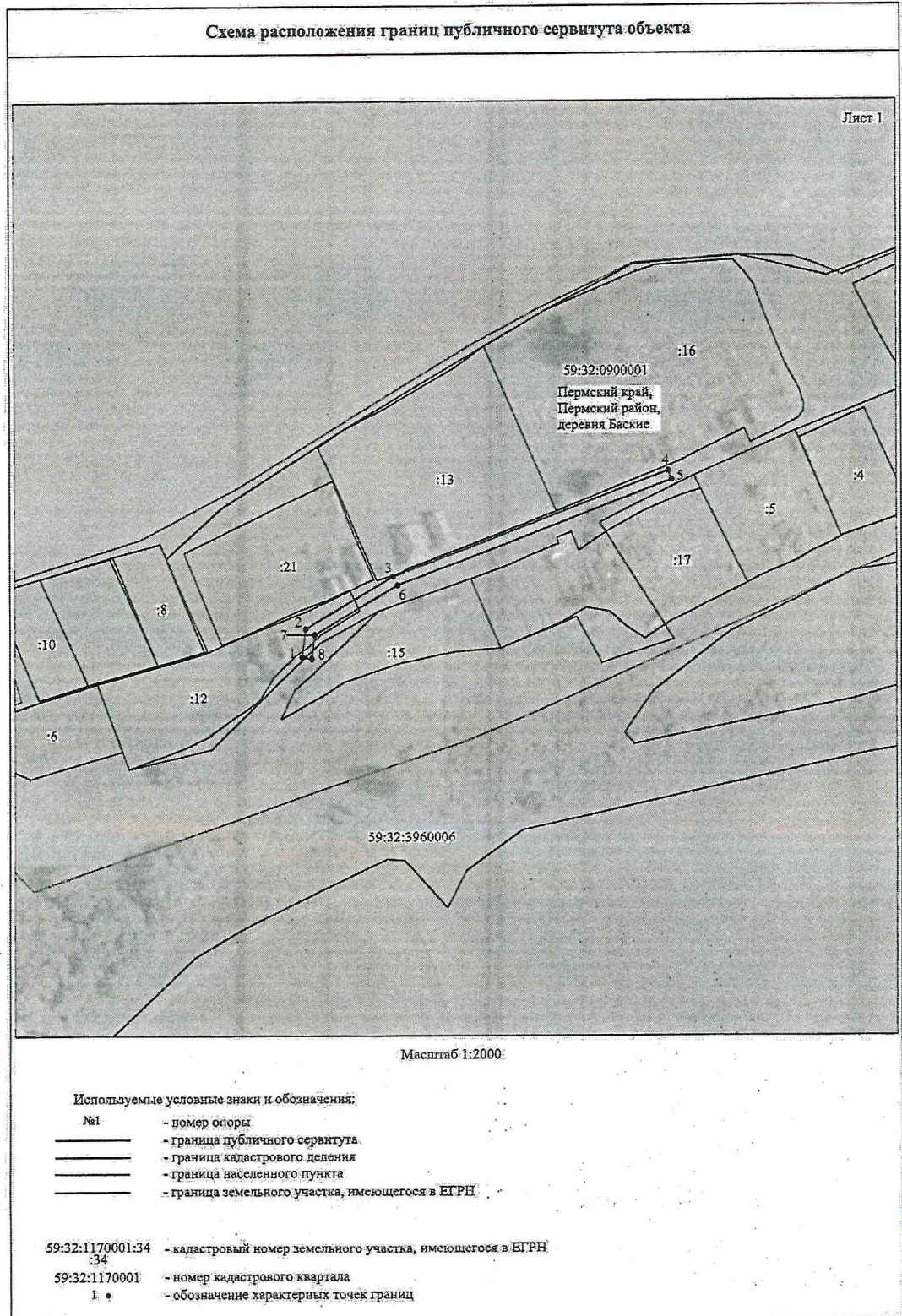
3. Контроль исполнения настоящего распоряжения оставляю за собой.

Председатель комитета



Д.В. Ракицкий

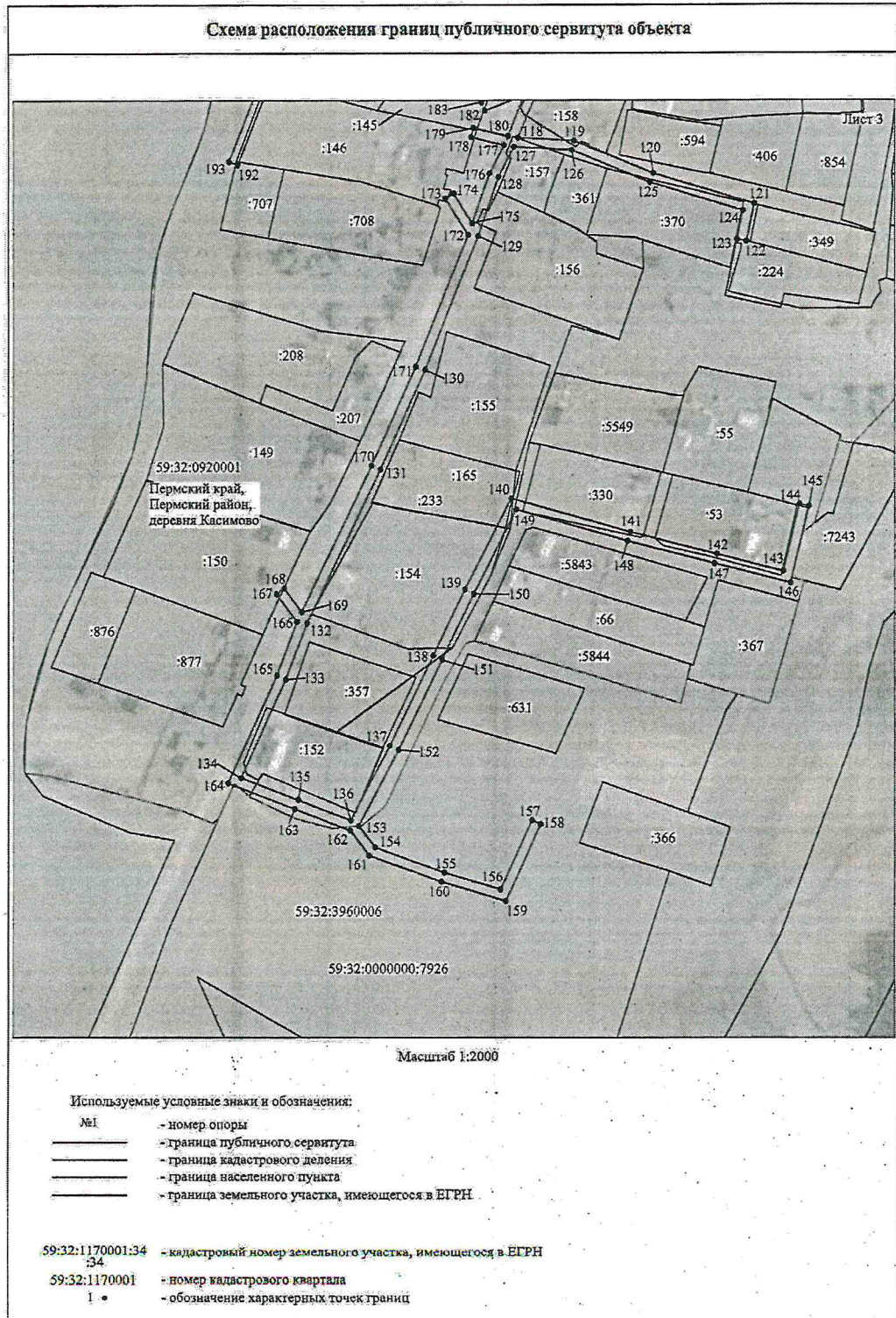
Приложение № 1  
к распоряжению  
комитета имущественных  
отношений администрации  
Пермского муниципального района  
от 08.09.2022 № 3704



Приложение № 2  
к распоряжению  
комитета имущественных  
отношений администрации  
Пермского муниципального района  
от 08.09.2022 № 3704



Приложение № 3  
к распоряжению  
комитета имущественных  
отношений администрации  
Пермского муниципального района  
от 08.09.2022 № 3704




Приложение № 4  
к распоряжению  
комитета имущественных  
отношений администрации  
Пермского муниципального района  
от 08.09.2022 № 3704





Приложение № 5  
к распоряжению  
комитета имущественных  
отношений администрации  
Пермского муниципального района  
от 08.09.2022 № 3704



Приложение № 6  
к распоряжению  
комитета имущественных  
отношений администрации  
Пермского муниципального района  
от 08.09.2022 № 3704

ОПИСАНИЕ МЕСТОПОЛОЖЕНИЯ ГРАНИЦ

Публичный сервитут для размещения объекта электросетевого хозяйства «ВЛ 0,4кВ ф.1 от ТП-66284»

(наименование объекта, местоположение границ которого описано (далее - объект)

Раздел 1

Сведения об объекте		
№ п/п	Характеристики объекта	Описание характеристик
1	2	3
1	Местоположение объекта	Пермский край, Пермский район
2	Площадь объекта +/- величина погрешности определения площади (Р +/- Дельта Р)	13458 кв.м ± 27 кв.м
3	Иные характеристики объекта	Публичный сервитут для размещения объекта электросетевого хозяйства «ВЛ 0,4кВ ф.1 от ТП-66284» на срок 49 лет

Приложение № 7  
к распоряжению  
комитета имущественных  
отношений администрации  
Пермского муниципального района  
от 08.09.2022 № 3704

Раздел 2

Сведения о местоположении границ объекта					
1. Система координат МСК-59, зона 2					
2. Сведения о характерных точках границ объекта					
Обозначение характерных точек границ	Координаты, м		Метод определения координат характерной точки	Средняя квадратическая погрешность положения характерной точки (М), м	Описание обозначения точки на местности (при наличии)
	X	Y			
1	2	3	4	5	6
Зона(1)					
1	497626.33	2230385.03	Метод спутниковых геодезических измерений (определений)	0.10	—
2	497638.48	2230386.44	Метод спутниковых геодезических измерений (определений)	0.10	—
3	497660.34	2230422.54	Метод спутниковых геодезических измерений (определений)	0.10	—
4	497704.29	2230537.04	Метод спутниковых геодезических измерений (определений)	0.10	—
5	497700.55	2230538.45	Метод спутниковых геодезических измерений (определений)	0.10	—
6	497656.74	2230424.32	Метод спутниковых геодезических измерений (определений)	0.10	—
7	497636.07	2230390.19	Метод спутниковых геодезических измерений (определений)	0.10	—
8	497625.87	2230389.00	Метод спутниковых геодезических измерений (определений)	0.10	—
1	497626.33	2230385.03	Метод спутниковых геодезических измерений (определений)	0.10	—
Зона(2)					
9	496572.59	2230195.10	Метод спутниковых геодезических измерений (определений)	0.10	—
10	496573.73	2230198.93	Метод спутниковых геодезических измерений (определений)	0.10	—
11	496503.63	2230219.33	Метод спутниковых геодезических измерений (определений)	0.10	—
12	496414.15	2230252.58	Метод спутниковых геодезических измерений (определений)	0.10	—
13	496372.18	2230280.19	Метод спутниковых геодезических измерений (определений)	0.10	—
14	496356.12	2230298.96	Метод спутниковых геодезических измерений (определений)	0.10	—
15	496339.38	2230318.53	Метод спутниковых геодезических измерений (определений)	0.10	—
16	496306.03	2230371.88	Метод спутниковых геодезических измерений (определений)	0.10	—
17	496325.99	2230392.37	Метод спутниковых геодезических измерений (определений)	0.10	—
18	496338.53	2230383.35	Метод спутниковых геодезических измерений (определений)	0.10	—
19	496340.86	2230386.60	Метод спутниковых геодезических измерений (определений)	0.10	—
20	496328.76	2230395.30	Метод спутниковых геодезических измерений (определений)	0.10	—
21	496351.76	2230420.46	Метод спутниковых геодезических измерений (определений)	0.10	—
22	496378.75	2230453.20	Метод спутниковых геодезических измерений (определений)	0.10	—
23	496387.30	2230462.53	Метод спутниковых геодезических измерений (определений)	0.10	—
24	496407.96	2230484.11	Метод спутниковых геодезических измерений (определений)	0.10	—
25	496400.50	2230462.59	Метод спутниковых геодезических измерений (определений)	0.10	—
26	496420.92	2230436.30	Метод спутниковых геодезических измерений (определений)	0.10	—
27	496439.41	2230413.01	Метод спутниковых геодезических измерений (определений)	0.10	—
28	496459.03	2230386.37	Метод спутниковых геодезических измерений (определений)	0.10	—
29	496481.69	2230354.64	Метод спутниковых геодезических измерений (определений)	0.10	—
30	496507.74	2230322.33	Метод спутниковых геодезических измерений (определений)	0.10	—
31	496510.85	2230324.84	Метод спутниковых геодезических измерений (определений)	0.10	—
32	496484.88	2230357.06	Метод спутниковых геодезических измерений (определений)	0.10	—
33	496464.70	2230385.31	Метод спутниковых геодезических измерений (определений)	0.10	—
34	496502.21	2230383.19	Метод спутниковых геодезических измерений (определений)	0.10	—
35	496502.44	2230387.19	Метод спутниковых геодезических измерений (определений)	0.10	—
36	496461.71	2230389.49	Метод спутниковых геодезических измерений (определений)	0.10	—
37	496442.59	2230415.45	Метод спутниковых геодезических измерений (определений)	0.10	—
38	496424.06	2230438.77	Метод спутниковых геодезических измерений (определений)	0.10	—
39	496404.99	2230463.33	Метод спутниковых геодезических измерений (определений)	0.10	—
40	496414.65	2230491.20	Метод спутниковых геодезических измерений (определений)	0.10	—
41	496457.12	2230513.54	Метод спутниковых геодезических измерений (определений)	0.10	—
42	496513.56	2230514.94	Метод спутниковых геодезических измерений (определений)	0.10	—
43	496485.99	2230469.48	Метод спутниковых геодезических измерений (определений)	0.10	—
44	496489.71	2230467.90	Метод спутниковых геодезических измерений (определений)	0.10	—
45	496520.77	2230519.12	Метод спутниковых геодезических измерений (определений)	0.10	—





Приложение № 10  
к распоряжению  
комитета имущественных  
отношений администрации  
Пермского муниципального района  
от 08.09.2022 № 3704

180	496245.44	2230345.82	Метод спутниковых геодезических измерений (определений)	0.10	-
181	496262.73	2230352.53	Метод спутниковых геодезических измерений (определений)	0.10	-
182	496256.19	2230336.34	Метод спутниковых геодезических измерений (определений)	0.10	-
183	496259.90	2230334.84	Метод спутниковых геодезических измерений (определений)	0.10	-
184	496267.86	2230354.55	Метод спутниковых геодезических измерений (определений)	0.10	-
185	496302.73	2230369.63	Метод спутниковых геодезических измерений (определений)	0.10	-
186	496336.13	2230316.18	Метод спутниковых геодезических измерений (определений)	0.10	-
187	496352.22	2230297.37	Метод спутниковых геодезических измерений (определений)	0.10	-
188	496339.20	2230287.98	Метод спутниковых геодезических измерений (определений)	0.10	-
189	496312.77	2230265.86	Метод спутниковых геодезических измерений (определений)	0.10	-
190	496287.97	2230243.77	Метод спутниковых геодезических измерений (определений)	0.10	-
191	496269.98	2230248.49	Метод спутниковых геодезических измерений (определений)	0.10	-
192	496233.38	2230234.22	Метод спутниковых геодезических измерений (определений)	0.10	-
193	496234.83	2230230.50	Метод спутниковых геодезических измерений (определений)	0.10	-
194	496270.23	2230244.30	Метод спутниковых геодезических измерений (определений)	0.10	-
195	496289.03	2230239.36	Метод спутниковых геодезических измерений (определений)	0.10	-
196	496315.39	2230262.83	Метод спутниковых геодезических измерений (определений)	0.10	-
197	496341.65	2230284.82	Метод спутниковых геодезических измерений (определений)	0.10	-
198	496354.83	2230294.32	Метод спутниковых геодезических измерений (определений)	0.10	-
199	496369.51	2230277.15	Метод спутниковых геодезических измерений (определений)	0.10	-
200	496412.33	2230248.98	Метод спутниковых геодезических измерений (определений)	0.10	-
201	496502.38	2230215.53	Метод спутниковых геодезических измерений (определений)	0.10	-
9	496572.59	2230195.10	Метод спутниковых геодезических измерений (определений)	0.10	-
3. Сведения о характерных точках части (частей) границы объекта					
Обозначение характерных точек части границы	Координаты, м		Метод определения координат характерной точки	Средняя квадратическая погрешность положения характерной точки (М), м	Описание обозначения точки на местности (при наличии)
	X	Y			
1	2	3	4	5	6
-	-	-	-	-	-